




- LEGENDA:
- GRANICA GRADEVNE ČESTICE
  - POTPORNI ZID (novo)
  - STUP JAVNE RASVJETE (izmještanje)
  - pozicija prema postojećem stanju
  - pozicija nakon izmještanja
  - POKLOPAC PODZEMNOG HIDRANTA (podizanje poklopca i izmještanje)
  - pozicija prema postojećem stanju
  - pozicija nakon izmještanja
  - POKLOPAC REVIZIJSKOG OKNA SANITARNE I OBORINSKE KANALIZACIJE (podizanje poklopca)
  - SLIVNIK OBORINSKE ODVODNJE (izmještanje do rubnjaka novog nogostupa)
  - pozicija prema postojećem stanju
  - pozicija nakon izmještanja
  - RAMPA ZA SPRJEČAVANJE ARHITEKTONSKIH BARIJERA (novo)

NAPOMENA: Sve kote kontrolirati na mjestu izvođenja radova.

 <b>Geoprojekt d.d. Opatija</b>		 <b>Cometling grupa</b>			
geodetske izmjere i prostorno projektiranje		građevinska proizvodnja i projektna logistika			
www.geoprojekt.com					
<b>PROJEKTANT:</b> KOR LOVČAR, mag.ing.aedif. 		<b>SURADNICI:</b> MARTIN ŽIDARIĆ, mag.ing.aedif. HRVOJE ŠALIĆ, mag.ing.aedif. LORIS BILIĆ, bacc.ing.aedif. DINO STANIĆ, mag.ing.aedif.			
<b>INVESTITOR:</b> Grad Rijeka, Korzo 16, 51 000 Rijeka					
<b>GRADEVINA:</b> UREĐENJE NOGOSTUPA U ULICI SAVE VUKELIĆA UZ K.BR. 1, 3, 5 I 7 NA K.Č. 3077/245, 5085/14 I 3077/192 K.O. ZAMET I STUBIŠTE OD DREŽNIČKE ULICE DO ULICE L.L. RIBARA NA K.Č. 3082/4 K.O. ZAMET					
<b>RAZINA PROJEKTA:</b> IZVEDBENI PROJEKT		<b>VRSTA PROJEKTA:</b> GRAĐEVINSKI PROJEKT			
<b>SADRŽAJ:</b> <div>SITUACIJA GRAĐEVINSKOG RJEŠENJA</div>					
<b>BR. PROJEKTA:</b> 04-1561-14-2	<b>ZAJEDNIČKA OZNAKA:</b> 51-14-2	<b>MJERILLO:</b> 1:100	<b>BR. REVIZIJE:</b> 0	<b>DATUM:</b> II/2017	<b>BR. LISTA:</b> 1.3.
51000 Rijeka, Zanonova 11/I, tel: (051) 211 416, fax: (051) 211 417, e-mail: projektanti@geoprojekt.com					